ПРОЕКТ ПЛАНИРОВКИ ТЕРРИТОРИ

ЧЕРТЕЖ ПЛАНИРОВКИ ТЕРРИТОРИИ, М1:500

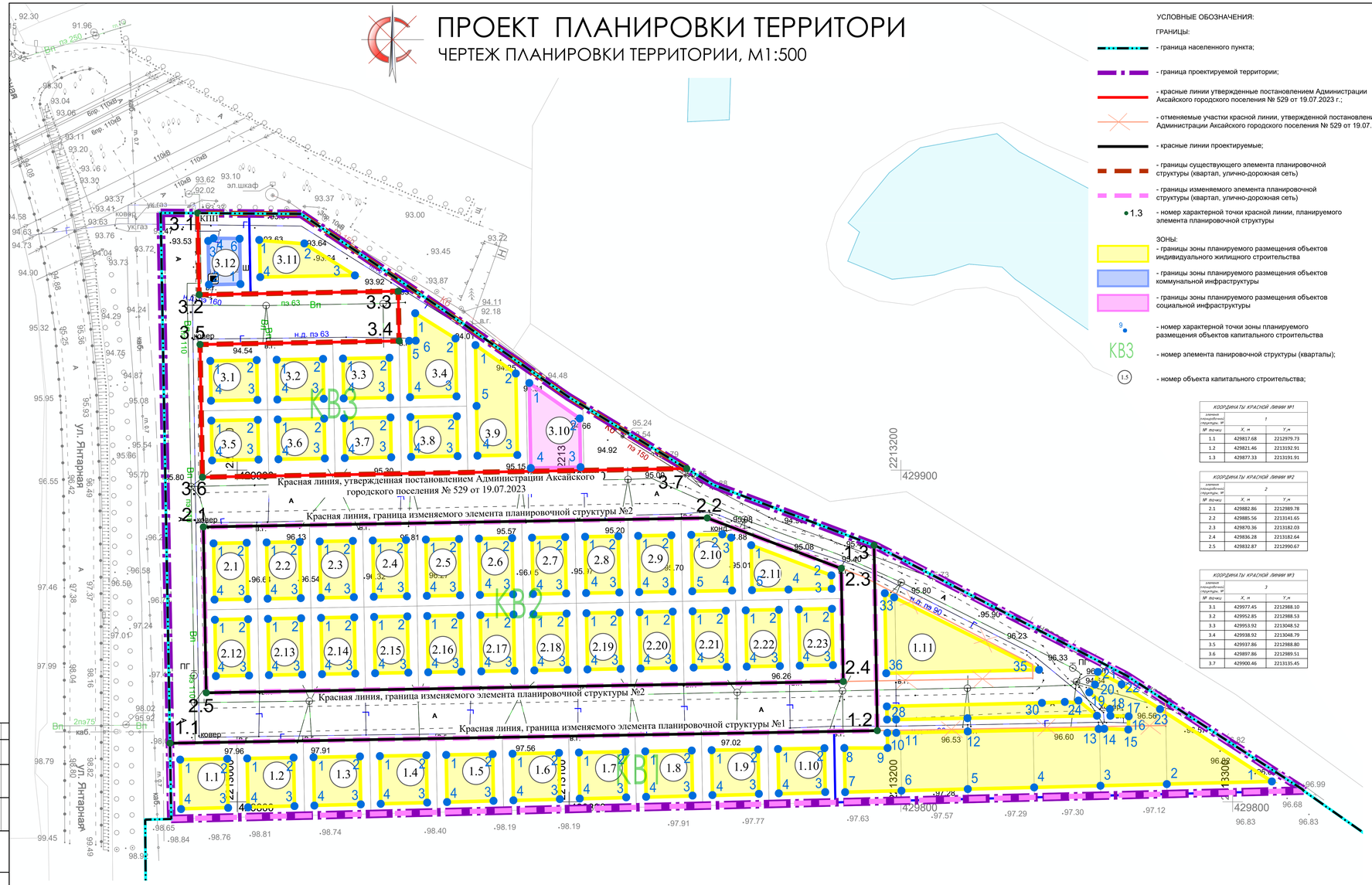

УСЛОВНЫЕ ОБОЗНАЧЕНИЯ:

ГРАНИЦЫ:

- граница населенного пункта;
- граница проектируемой территории;
- красные линии утвержденные постановлением Администрации Аксайского городского поселения № 529 от 19.07.2023 г.;
- отменяемые участки красной линии, утвержденной постановлением Администрации Аксайского городского поселения № 529 от 19.07.2023 г.;
- красные линии проектируемые;
- границы существующего элемента планировочной структуры (квартал, улично-дорожная сеть)
- границы изменяемого элемента планировочной структуры (квартал, улично-дорожная сеть)
- 1.3 - номер характерной точки красной линии, планируемого элемента планировочной структуры

ЗОНЫ:

- границы зоны планируемого размещения объектов индивидуального жилищного строительства
- границы зоны планируемого размещения объектов коммунальной инфраструктуры
- границы зоны планируемого размещения объектов социальной инфраструктуры
- 9 - номер характерной точки зоны планируемого размещения объектов капитального строительства
- КВ3 - номер элемента панировочной структуры (кварталы);
- 1.5 - номер объекта капитального строительства;

КООРДИНАТЫ КРАСНОЙ ЛИНИИ №1		
условный (кадастровый) квартал(ы) №	1	
№ точки	X, м	Y,м
1.1	429817.68	2212979.73
1.2	429821.46	2213192.91
1.3	429877.33	2213191.91

КООРДИНАТЫ КРАСНОЙ ЛИНИИ №2		
условный (кадастровый) квартал(ы) №	2	
№ точки	X, м	Y,м
2.1	429882.86	2212989.78
2.2	429885.56	2213141.65
2.3	429870.36	2213182.03
2.4	429836.28	2213182.64
2.5	429832.87	2212990.67

КООРДИНАТЫ КРАСНОЙ ЛИНИИ №3		
условный (кадастровый) квартал(ы) №	3	
№ точки	X, м	Y,м
3.1	429977.45	2212988.10
3.2	429952.85	2212988.53
3.3	429953.92	2213048.52
3.4	429938.92	2213048.79
3.5	429937.86	2212988.80
3.6	429897.86	2212989.51
3.7	429900.46	2213135.45

Каталог координат характерных точек границы зоны размещения объектов капитального строительства (№1.1-1.15)

№ точки	X, м	Y,м
№1.1		
1	429812.73	2212982.82
2	429812.99	2212997.00
3	429798.27	2212997.26
4	429797.92	2212983.08
Площадь - 209,5 м²		
№1.2		
1	429813.09	2213003.00
2	429813.34	2213017.00
3	429798.77	2213017.26
4	429798.42	2213003.26
Площадь - 204,7м²		
№1.3		
1	429813.45	2213023.00
2	429813.70	2213036.99
3	429799.27	2213037.25
4	429798.92	2213023.26
Площадь - 202,6 м²		
№1.4		
1	429813.80	2213042.99
2	429814.05	2213056.99
3	429799.77	2213057.25
4	429799.42	2213043.25
Площадь - 200,1 м²		
№1.5		
1	429814.16	2213062.99
2	429814.41	2213076.99
3	429800.27	2213077.24
4	429799.92	2213063.25
Площадь - 198,6 м²		
№1.6		
1	429814.51	2213082.99
2	429814.76	2213096.99
3	429800.77	2213097.24
4	429800.42	2213083.24
Площадь - 196,6 м²		
№1.7		
1	429814.87	2213102.99
2	429815.12	2213116.98
3	429801.27	2213117.23
4	429800.92	2213103.24
Площадь - 194,5 м²		
№1.8		
1	429815.22	2213122.98
2	429815.47	2213136.98
3	429801.77	2213137.22
4	429801.42	2213123.23
Площадь - 192,5 м²		
№1.9		
1	429815.58	2213142.98
2	429815.83	2213156.98
3	429802.27	2213157.22
4	429801.92	2213143.22
Площадь - 190,5 м²		
№1.10		
1	429815.93	2213162.98
2	429816.18	2213176.97
3	429802.77	2213177.21
4	429802.42	2213163.22
Площадь - 188,3 м²		
№1.11		
1	429806.15	2213311.82
2	429805.36	2213280.16
3	429804.86	2213260.17
4	429804.36	2213240.18
5	429803.86	2213220.18
6	429803.36	2213200.18
7	429802.93	2213183.21
8	429816.23	2213182.97
9	429816.23	2213196.00
10	429820.81	2213195.92
11	429820.81	2213198.61
12	429821.22	2213220.16
13	429821.97	2213259.60
14	429822.03	2213261.29
15	429821.79	2213268.53
16	429825.79	2213268.67
17	429825.97	2213263.15
18	429827.95	2213263.00
19	429833.02	2213256.79
20	429835.35	2213258.52
21	429839.16	2213259.36
22	429835.44	2213266.54
23	429827.96	2213278.10
24	429830.53	2213253.52
25	429825.96	2213259.11
26	429825.22	2213220.08
27	429824.81	2213198.57
28	429824.81	2213195.85
29	429828.76	2213195.78
30	429829.83	2213242.52
31	429830.12	2213249.40
32	429829.95	2213252.64
33	429862.90	2213195.17
34	429861.65	2213197.98
35	429839.81	2213241.62
36	429838.76	2213195.60
Площадь - 2957 м2		

Каталог координат характерных точек границы зоны размещения объектов капитального строительства (№2.1-2.13)

№ точки	X, м	Y,м
№2.1		
1	429877.91	2212992.87
2	429878.09	2213002.86
3	429861.10	2213003.17
4	429860.92	2212993.17
Площадь - 170 м2		
№2.2		
1	429878.20	2213008.86
2	429878.38	2213018.86
3	429861.39	2213019.17
4	429861.20	2213009.17
Площадь - 170 м2		
№2.3		
1	429878.48	2213024.86
2	429878.66	2213034.86
3	429861.67	2213035.16
4	429861.49	2213025.17
Площадь - 170 м2		
№2.4		
1	429878.77	2213040.86
2	429878.95	2213050.86
3	429861.96	2213051.16
4	429861.77	2213041.16
Площадь - 170 м2		
№2.5		
1	429879.05	2213056.86
2	429879.23	2213066.85
3	429862.24	2213067.16
4	429862.06	2213057.16
Площадь - 170 м2		
№2.6		
1	429879.34	2213072.85
2	429879.51	2213082.85
3	429862.52	2213083.16
4	429862.34	2213073.16
Площадь - 170 м2		
№2.7		
1	429879.62	2213088.85
2	429879.80	2213098.85
3	429862.81	2213099.15
4	429862.62	2213089.16
Площадь - 170 м2		
№2.8		
1	429879.90	2213104.85
2	429880.08	2213114.85
3	429863.09	2213115.15
4	429862.91	2213105.15
Площадь - 170 м2		
№2.9		
1	429880.19	2213120.85
2	429880.37	2213130.84
3	429863.38	2213131.15
4	429863.19	2213121.15
Площадь - 170 м2		
№2.10		
1	429880.47	2213136.84
2	429880.64	2213146.20
3	429879.64	2213148.86
4	429863.69	2213149.15
5	429863.48	2213137.15
Площадь - 202,6 м2		
№2.11		
1	429877.37	2213154.90
2	429868.27	2213179.07
3	429864.23	2213179.14
4	429864.00	2213166.14
5	429863.80	2213155.15
Площадь - 211,3 м2		
№2.12		
1	429854.92	2212993.27
2	429855.10	2213003.27
3	429838.10	2213003.57
4	429837.92	2212993.58
Площадь - 170 м2		
№2.13		
1	429855.20	2213009.27
2	429855.39	2213019.27
3	429838.38	2213019.57
4	429838.21	2213009.57
Площадь - 170 м2		

Каталог координат характерных точек границы зоны размещения объектов капитального строительства (№2.14-2.23)

№ точки	X, м	Y,м
№2.14		
1	429855.49	2213025.27
2	429855.67	2213035.26
3	429838.67	2213035.57
4	429838.49	2213025.57
Площадь - 170 м2		
№2.15		
1	429855.77	2213041.26
2	429855.96	2213051.26
3	429838.95	2213051.57
4	429838.78	2213041.57
Площадь - 170 м2		
№2.16		
1	429856.06	2213057.26
2	429856.24	2213067.26
3	429839.24	2213067.56
4	429839.06	2213057.57
Площадь - 170 м2		
№2.17		
1	429856.34	2213073.26
2	429856.52	2213083.26
3	429839.52	2213083.56
4	429839.34	2213073.56
Площадь - 170 м2		
№2.18		
1	429856.62	2213089.26
2	429856.81	2213099.25
3	429839.81	2213099.56
4	429839.63	2213089.56
Площадь - 170 м2		
№2.19		
1	429856.91	2213105.25
2	429857.09	2213115.25
3	429840.09	2213115.56
4	429839.91	2213105.56
Площадь - 170 м2		
№2.20		
1	429857.19	2213121.25
2	429857.38	2213131.25
3	429840.38	2213131.55
4	429840.20	2213121.56
Площадь - 170 м2		
№2.21		
1	429857.48	2213137.25
2	429857.66	2213147.25
3	429840.66	2213147.55
4	429840.48	2213137.55
Площадь - 170 м2		
№2.22		
1	429857.77	2213153.25
2	429857.95	2213163.24
3	429840.95	2213163.55
4	429840.77	2213153.55
Площадь - 170 м2		
№2.23		
1	429858.05	2213169.24
2	429858.23	2213179.24
3	429841.23	2213179.55
4	429841.05	2213169.55
Площадь - 170 м2		

Каталог координат характерных точек границы зоны размещения объектов капитального строительства (№3.1-3.12)

№ точки	X, м	Y,м
№3.1		
1	429933.91	2212991.89
2	429933.16	2213005.89
3	429921.16	2213006.10
4	429920.91	2212992.11
Площадь - 168 м²		
№3.2		
1	429933.27	2213011.89
2	429933.51	2213025.88
3	429921.52	2213026.10
4	429921.26	2213012.10
Площадь - 168 м²		
№3.3		
1	429933.62	2213031.88
2	429933.87	2213045.88
3	429921.87	2213046.10
4	429921.62	2213032.10
Площадь - 168 м²		
№3.4		
1	429947.29	2213053.64
2	429939.67	2213065.78
3	429922.23	2213066.09
4	429921.97	2213052.10
5	429938.97	2213051.79
6	429939.01	2213053.79
Площадь - 290,3 м²		
№3.5		
1	429914.91	2212992.21
2	429915.16	2213006.20
3	429903.16	2213006.42
4	429902.91	2212992.42
Площадь - 168 м²		
№3.6		
1	429915.26	2213012.20
2	429915.52	2213026.20
3	429903.52	2213026.41
4	429903.27	2213012.42
Площадь - 168 м²		
№3.7		
1	429915.62	2213032.20
2	429915.87	2213046.20
3	429903.87	2213046.41
4	429903.63	2213032.41
Площадь - 168 м²		
№3.8		
1	429915.97	2213052.20
2	429916.23	2213066.19
3	429904.23	2213066.41
4	429903.98	2213052.41
Площадь - 168 м²		
№3.9		
1	429937.68	2213071.82
2	429929.12	2213083.97
3	429904.55	2213084.41
4	429904.34	2213072.41
5	429919.33	2213072.14
Площадь - 343,1 м²		
№3.10		
1	429926.26	2213088.03
2	429915.56	2213103.21
3	429900.89	2213103.47
4	429900.62	2213088.48
Площадь - 343,4 м²		
№3.11		
1	429969.26	2213006.74
2	429968.20	2213020.32
3	429958.69	2213035.48
4	429958.18	2213006.94
Площадь - 274,7м²		
№3.12		
1	429955.07	2213000.98
2	429955.90	2212991.48
3	429969.08	2212991.25
4	429969.88	2212992.88
5	429969.80	2212999.85
6	429969.73	2213000.73
Площадь - 131 м²		

Изм.	Кол.уч.	Лист	№док.	Подпись	Дата

073/ПГС-2023-ППМ

Корректировка проекта планировки и проекта межевания территории земельного участка с кадастровым номером 61:02:0600010:1007, расположенного в Ростовской обл., Аксайском районе, АОЗТ «Янтарное», поле № 44

Директор	Назаренко А.В.		2023
ГИП	Назаренко А.В.		2023
Разработал			

Проект планировки территории. Основная часть

Стадия	Лист	Листов
ПП1	1	

Чертеж планировки территории: красные линии, границы существующих и планируемых элементов планировочной структуры, границы зон планируемого размещения объектов капитального строительства. М 1:500

ООО "ПроектГеоСтрой"

594 X 1200

Согласовано

Взам. инв. №

Подпись и дата

Инв. № подл.

ПРОЕКТ ПЛАНИРОВКИ ТЕРРИТОРИИ

СХЕМА ПЛАНИРОВОЧНЫХ РЕШЕНИЙ ЗАСТРОЙКИ ТЕРРИТОРИИ ПРОЕКТА ПЛАНИРОВКИ ТЕРРИТОРИИ, М1:500

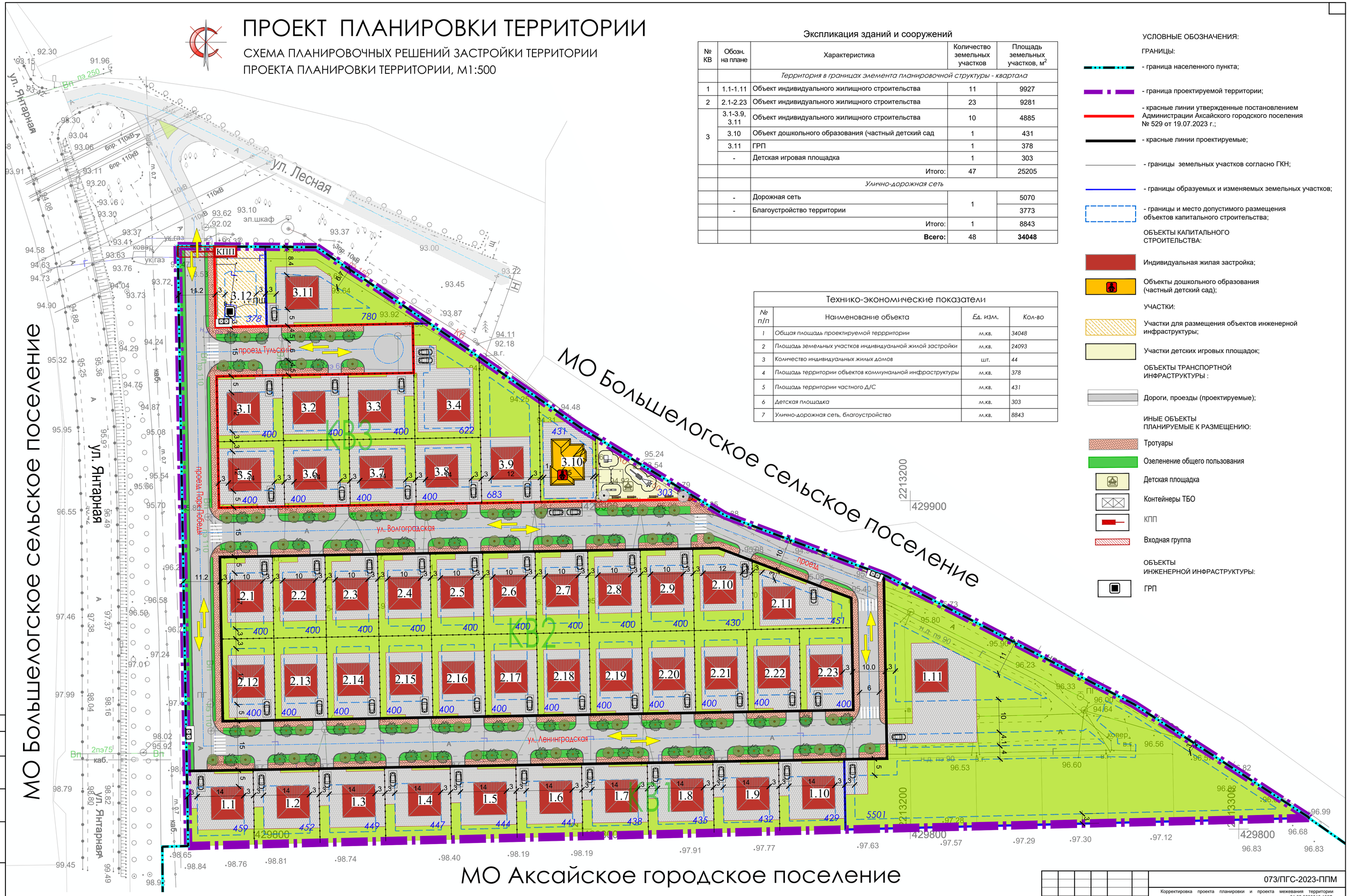

Экспликация зданий и сооружений

№ КВ	Обозн. на плане	Характеристика	Количество земельных участков	Площадь земельных участков, м²
		Территория в границах элемента планировочной структуры - квартала		
1	1.1-1.11	Объект индивидуального жилищного строительства	11	9927
2	2.1-2.23	Объект индивидуального жилищного строительства	23	9281
3	3.1-3.9, 3.11	Объект индивидуального жилищного строительства	10	4885
	3.10	Объект дошкольного образования (частный детский сад	1	431
	3.11	ГРП	1	378
	-	Детская игровая площадка	1	303
		Итого:	47	25205
		Улично-дорожная сеть		
	-	Дорожная сеть	1	5070
	-	Благоустройство территории		3773
		Итого:	1	8843
		Всего:	48	**34048**

Технико-экономические показатели

№ п/п	Наименование объекта	Ед. изм.	Кол-во
1	*Общая площадь проектируемой территории*	м.кв.	*34048*
2	*Площадь земельных участков индивидуальной жилой застройки*	м.кв.	*24093*
3	*Количество индивидуальных жилых домов*	шт.	*44*
4	*Площадь территории объектов коммунальной инфраструктуры*	м.кв.	*378*
5	*Площадь территории частного Д/С*	м.кв.	*431*
6	*Детская площадка*	м.кв.	*303*
7	*Улично-дорожная сеть, благоустройство*	м.кв.	*8843*

УСЛОВНЫЕ ОБОЗНАЧЕНИЯ:

ГРАНИЦЫ:

- граница населенного пункта;
- граница проектируемой территории;
- красные линии утвержденные постановлением Администрации Аксайского городского поселения № 529 от 19.07.2023 г.;
- красные линии проектируемые;
- границы земельных участков согласно ГКН;
- границы образуемых и изменяемых земельных участков;
- границы и место допустимого размещения объектов капитального строительства;

ОБЪЕКТЫ КАПИТАЛЬНОГО СТРОИТЕЛЬСТВА:

- Индивидуальная жилая застройка;
- Объекты дошкольного образования (частный детский сад);

УЧАСТКИ:

- Участки для размещения объектов инженерной инфраструктуры;
- Участки детских игровых площадок;

ОБЪЕКТЫ ТРАНСПОРТНОЙ ИНФРАСТРУКТУРЫ :

- Дороги, проезды (проектируемые);

ИНЫЕ ОБЪЕКТЫ ПЛАНИРУЕМЫЕ К РАЗМЕЩЕНИЮ:

- Тротуары
- Озеленение общего пользования
- Детская площадка
- Контейнеры ТБО
- КПП
- Входная группа

ОБЪЕКТЫ ИНЖЕНЕРНОЙ ИНФРАСТРУКТУРЫ:

- ГРП

Согласовано

Взам. инв. №

Подпись и дата

Инв. № подл.

Изм.	Кол.уч.	Лист	№док.	Подпись	Дата

073/ПГС-2023-ППМ

Корректировка проекта планировки и проекта межевания территории земельного участка с кадастровым номером 61:02:0600010:1007, расположенного в Ростовской обл., Аксайском районе, АОЗТ «Янтарное», поле № 44

Директор	Назаренко А.В.		2023
ГИП	Назаренко А.В.		2023
Разработал			

Проект планировки территории. Материалы по обоснованию.

Стадия	Лист	Листов
ПП2	3	

Схема планировочных решений застройки территории проекта планировки территории. М 1:500

ООО "ПроектГеоСтрой"

594 X 841

ПРОЕКТ МЕЖЕВАНИЯ ТЕРРИТОРИИ

ЧЕРТЁЖ МЕЖЕВАНИЯ ТЕРРИТОРИИ, М1:500

УСЛОВНЫЕ ОБОЗНАЧЕНИЯ:

ГРАНИЦЫ:

- граница населенного пункта;
- граница проектируемой территории;
- границы земельных участков согласно ГКН
- 61:02:0600010:2484 - границы исходных земельных участков согласно ГКН;
- граница образуемого земельного участка
- 15 н60 - номера характерных точек границ образуемых земельных участков
- ЗУ10 - условные номера земельных участков

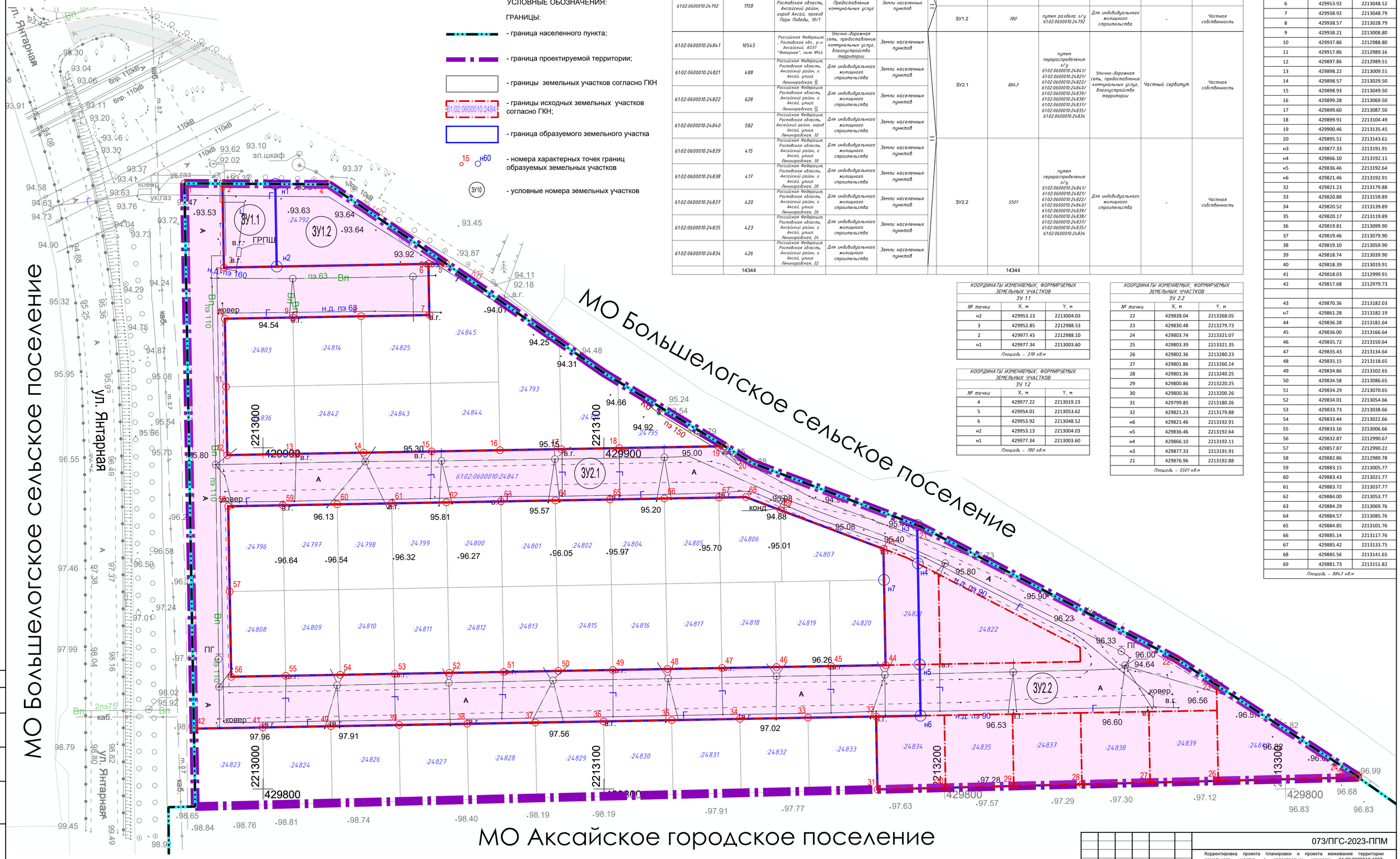

СВЕДЕНИЯ ОБ ИЗМЕНЯЕМЫХ, ФОРМИРУЕМЫХ ЗЕМЕЛЬНЫХ УЧАСТКАХ											
Кадастровый/усл. номер исходного з/у	Площадь исходного з/у кв.м.	Адрес месторасположения исходного з/у	Вид разрешенного использования исходного з/у (по докум.)	Категория земли исходного з/у		Условный номер изменяемого, формируемого земельного участка	Площадь изменяемого, формируемого земельного участка кв.м.	Метод образования з/у	Вид разрешенного использования изменяемого, формируемого земельного участка(проект.)	Вид ограничений изменяемого, формируемого земельного участка	Права собственности изменяемого, формируемого земельного участка
61:02:0600010:24792	1158	Российская Федерация, Ростовская область, Аксайский район, город Аксай, проезд Парк Победы, 10/1	Предоставление коммунальных услуг	Земли населенных пунктов	=	ЗУ1.1	378	путем раздела з/у 61:02:0600010:24792	Предоставление коммунальных услуг	-	Частная собственность
						ЗУ1.2	780	путем раздела з/у 61:02:0600010:24792	Для индивидуального жилищного строительства	-	Частная собственность
61:02:0600010:24841	10545	Российская Федерация, , Ростовская обл., р-н Аксайский, АОЗТ "Янтарное", поле №44	Улично-дорожная сеть, предоставление коммунальных услуг, благоустройство территории	Земли населенных пунктов	=	ЗУ2.1	8843	путем перераспределения з/у 61:02:0600010:24821/ 61:02:0600010:24822/ 61:02:0600010:24840/ 61:02:0600010:24839/ 61:02:0600010:24838/ 61:02:0600010:24837/ 61:02:0600010:24835/ 61:02:0600010:24834	Улично-дорожная сеть, предоставление коммунальных услуг, благоустройство территории	Частный сервитут	Частная собственность
61:02:0600010:24821	488	Российская Федерация, Ростовская область, Аксайский район, г. Аксай, улица Ленинградская, 26/1	Для индивидуального жилищного строительства	Земли населенных пунктов							
61:02:0600010:24822	628	Российская Федерация, Ростовская область, Аксайский район, г. Аксай, улица Ленинградская, 27/1	Для индивидуального жилищного строительства	Земли населенных пунктов							
61:02:0600010:24840	582	Российская Федерация, Ростовская область, Аксайский район, город Аксай, улица Ленинградская, 32	Для индивидуального жилищного строительства	Земли населенных пунктов							
61:02:0600010:24839	415	Российская Федерация, Ростовская область, Аксайский район, г. Аксай, улица Ленинградская, 30	Для индивидуального жилищного строительства	Земли населенных пунктов							
61:02:0600010:24838	417	Российская Федерация, Ростовская область, Аксайский район, г. Аксай, улица Ленинградская, 28	Для индивидуального жилищного строительства	Земли населенных пунктов							
61:02:0600010:24837	420	Российская Федерация, Ростовская область, Аксайский район, г. Аксай, улица Ленинградская, 26	Для индивидуального жилищного строительства	Земли населенных пунктов							
61:02:0600010:24835	423	Российская Федерация, Ростовская область, Аксайский район, г. Аксай, улица Ленинградская, 24	Для индивидуального жилищного строительства	Земли населенных пунктов							
61:02:0600010:24834	426	Российская Федерация, Ростовская область, Аксайский район, г. Аксай, улица Ленинградская, 22	Для индивидуального жилищного строительства	Земли населенных пунктов							
	14344						14344				

КООРДИНАТЫ ИЗМЕНЯЕМЫХ, ФОРМИРУЕМЫХ ЗЕМЕЛЬНЫХ УЧАСТКОВ ЗУ 2.1		
№ точки	X, м	Y, м
1	429977.53	2212976.94
2	429977.45	2212988.10
3	429952.85	2212988.53
6	429953.92	2213048.52
7	429938.92	2213048.79
8	429938.57	2213028.79
9	429938.21	2213008.80
10	429937.86	2212988.80
11	429917.86	2212989.16
12	429897.86	2212989.51
13	429898.22	2213009.51
14	429898.57	2213029.50
15	429898.93	2213049.50
16	429899.28	2213069.50
17	429899.60	2213087.50
18	429899.91	2213104.49
19	429900.46	2213135.45
20	429895.51	2213143.61
н3	429877.33	2213191.91
н4	429866.10	2213192.11
н5	429836.46	2213192.64
н6	429821.46	2213192.91
32	429821.23	2213179.88
33	429820.88	2213159.89
34	429820.52	2213139.89
35	429820.17	2213119.89
36	429819.81	2213099.90
37	429819.46	2213079.90
38	429819.10	2213059.90
39	429818.74	2213039.90
40	429818.39	2213019.91
41	429818.03	2212999.91
42	429817.68	2212979.73
43	429870.36	2213182.03
н7	429861.28	2213182.19
44	429836.28	2213182.64
45	429836.00	2213166.64
46	429835.72	2213150.64
47	429835.43	2213134.64
48	429835.15	2213118.65
49	429834.86	2213102.65
50	429834.58	2213086.65
51	429834.29	2213070.65
52	429834.01	2213054.66
53	429833.73	2213038.66
54	429833.44	2213022.66
55	429833.16	2213006.66
56	429832.87	2212990.67
57	429857.87	2212990.22
58	429882.86	2212989.78
59	429883.15	2213005.77
60	429883.43	2213021.77
61	429883.72	2213037.77
62	429884.00	2213053.77
63	429884.29	2213069.76
64	429884.57	2213085.76
65	429884.85	2213101.76
66	429885.14	2213117.76
67	429885.42	2213133.75
68	429885.56	2213141.65
69	429881.73	2213151.82
Площадь - 8843 кв.м		

КООРДИНАТЫ ИЗМЕНЯЕМЫХ, ФОРМИРУЕМЫХ ЗЕМЕЛЬНЫХ УЧАСТКОВ ЗУ 1.1		
№ точки	X, м	Y, м
н2	429953.13	2213004.03
3	429952.85	2212988.53
2	429977.45	2212988.10
н1	429977.34	2213003.60
Площадь - 378 кв.м		

КООРДИНАТЫ ИЗМЕНЯЕМЫХ, ФОРМИРУЕМЫХ ЗЕМЕЛЬНЫХ УЧАСТКОВ ЗУ 1.2		
№ точки	X, м	Y, м
4	429977.22	2213019.23
5	429954.01	2213053.62
6	429953.92	2213048.52
н2	429953.13	2213004.03
н1	429977.34	2213003.60
Площадь - 780 кв.м		

КООРДИНАТЫ ИЗМЕНЯЕМЫХ, ФОРМИРУЕМЫХ ЗЕМЕЛЬНЫХ УЧАСТКОВ ЗУ 2.2		
№ точки	X, м	Y, м
22	429838.04	2213268.05
23	429830.48	2213279.73
24	429803.74	2213321.07
25	429803.39	2213321.35
26	429802.36	2213280.23
27	429801.86	2213260.24
28	429801.36	2213240.25
29	429800.86	2213220.25
30	429800.36	2213200.26
31	429799.85	2213180.26
32	429821.23	2213179.88
н6	429821.46	2213192.91
н5	429836.46	2213192.64
н4	429866.10	2213192.11
н3	429877.33	2213191.91
21	429876.96	2213192.88
Площадь - 5501 кв.м		

Изм.	Кол.уч.	Лист	№док.	Подпись	Дата	073/ПГС-2023-ППМ
						Корректировка проекта планировки и проекта межевания территории земельного участка с кадастровым номером 61:02:0600010:1007, расположенного в Ростовской обл., Аксайском районе, АОЗТ «Янтарное», поле № 44
Директор		Назаренко А.В.			2023	Проект межевания территории. Основная часть.
ГИП		Назаренко А.В.			2023	Стадия: ПМ1 / Лист: 2 / Листов:
Разработал						Чертеж межевания территории: Границы образуемых и (или) изменяемых участков, условные номера образуемых земельных участков, в том числе в отношении которых предполагается их резервирование и (или) изъятие для государственных или муниципальных нужд. М1:500
						ООО "ПроектГеоСтрой"

Согласовано

Взам. инв. №

Подпись и дата

Инв. № подл.

594 X 841